

Landbrugssamarbejde

Verkstova í Kollafirði 9. juli 2024

Land: Føroyar

This is the payment code
associated with your

Jens Ivan í Gerðinum, Búnaðarstovan

refund (jpn10p0)

Maria Gunnleivsdóttir Hansen, Umhvørvisstovan



Seyður

- 70.222 áseyðir (+15%?)
- Vanligast at seyðurin er úti alt árið
- Hektarar (ha)/áseyð ~ 2

481 hagar

Í miðal 146
ær/haga

Fletta ~ 0,74
lamb á ærina



Hagar og skipan

Ár	Ha undir hvørjari ær	Km2 vídd hvør hagi	Áseyður
1298	1,2	12,5	~ 120.000
fyri 1782	1,5	-	~96.549
eftir 1782	1,9	-	~75.539
1873	2,2	6	63.275
2007	2	3,2	69.974
2020	2	2,9	70.222

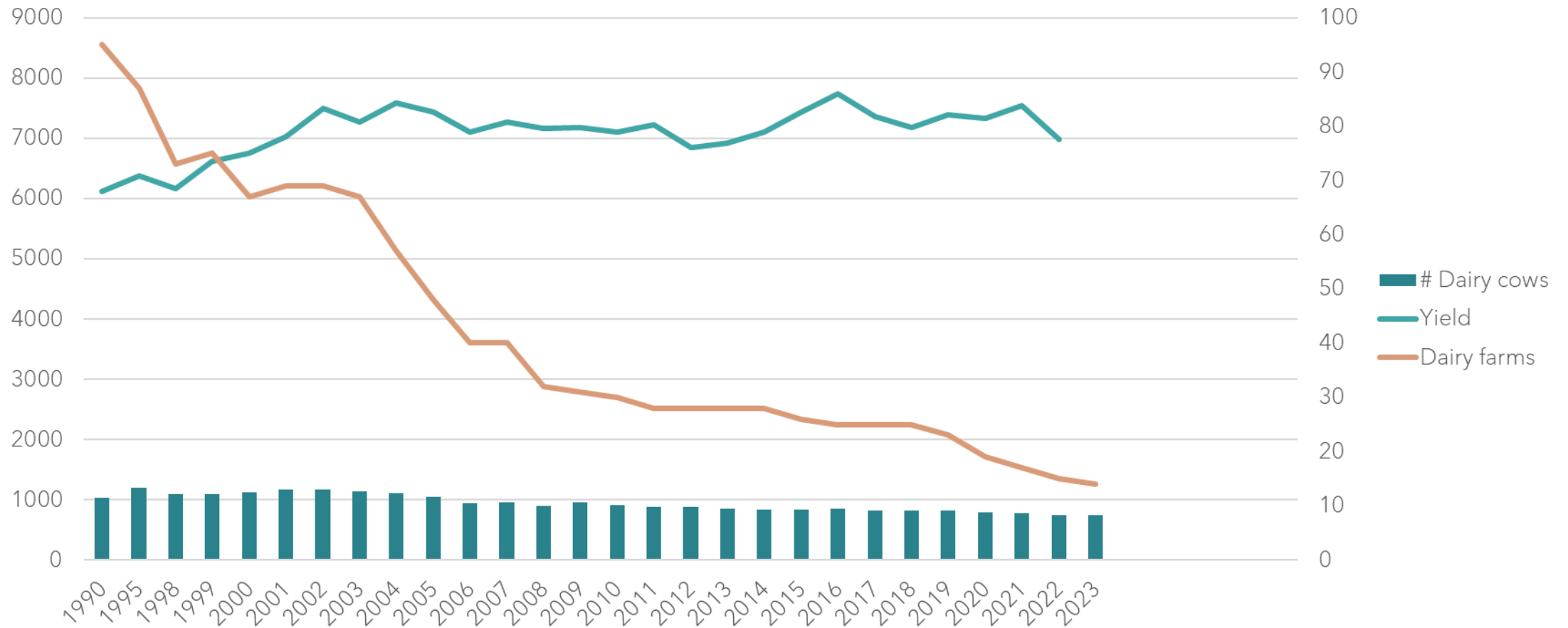


Hagar og skipan

Ár	Tal av høgum	Skurður lomb/ær	Áseyður
1298	94	-	~ 120.000
fyri 1782	-	-	~96.549
eftir 1782	-	0,47	~75.539
1873	237	0,48	63.275
2007	441	-	69.974
2020	481	0,74	70.222

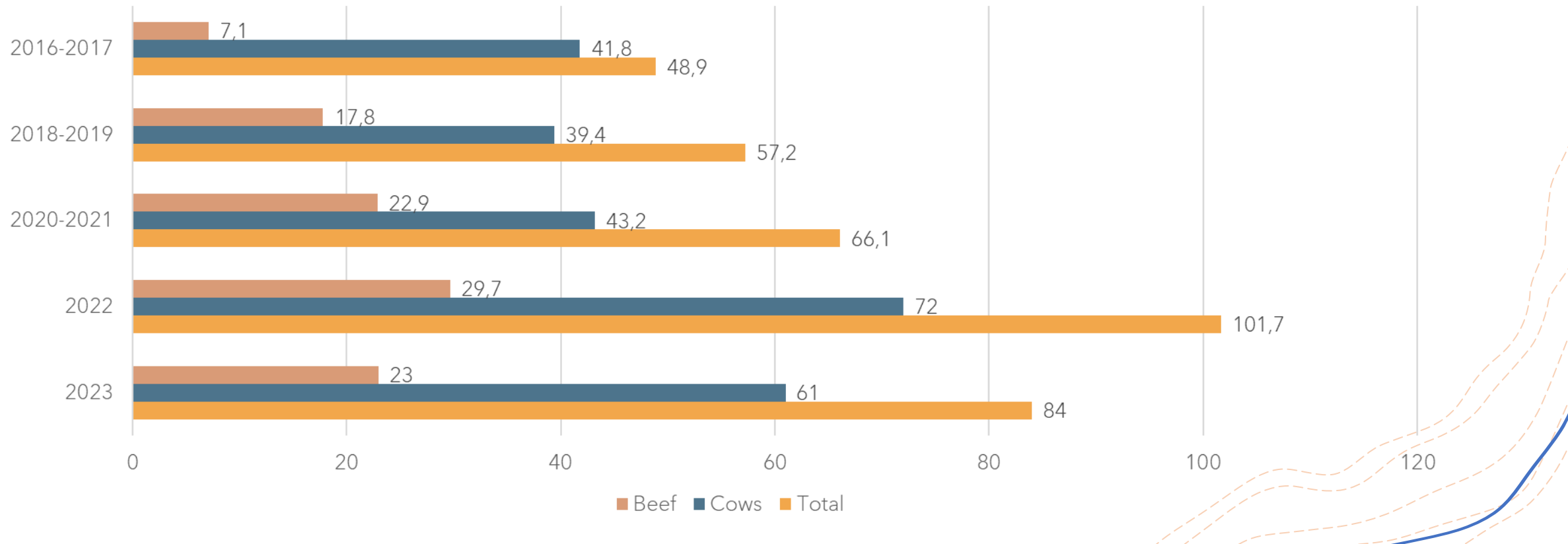


Gongdin í mjólkneytavinnuni



Kjøtneyt

Annual meat production in tonnes



Gagnnýtsla av lendinum

- Føroyar = 1.399 km²
- ~ 94 % er óvelt lendi og hagi minus vegir
- 3 - 6 % var bøur. Í dag nakað av bøi, men mest bygningar og vegir

Føroyskur landbúnaður:

- 1% afturat av lendinum til bø, vil nøkta allan stráfóður tørvin í landinum = 1.400 Ha
- Lækka áseyðatalið og vit fáa sama biomassa samstundis sum vit minka útreiðslurnar og fáa “sterkari” gróður í høggunum
- Skulu fult út gagnnýta velt lendið og verja og varðveita bø og beiti



**Verkætlanir um náttúruvernd,
umhvørvi og veðurlag, har føroyskir
bóndir luttaka**



Náttúruvernd og lívmargfeldi

- Náttúrufriðingarlóg 1971
- Ramsar-arbeiðið
- Nýggj náttúruverndarlóg
- Kortlegging - hvar er viðkvom náttúra?
- Bóndir ynskja at verja náttúru - ferðavinna



Lendisspell *fyrirbyrgja*

At lesa landið

Burðardygt hagabit

*Vit mugu ikki nýta jørðina til
annað enn tað, sum er gagnligt
fyri hana*

TemaNord 2006:589



Seyðahald og náttúra

- *Hvar er fýroyska náttúran?*
- Verkætlanir um at minka ella steðga biti – t.d. “Lendisbati” og “Hósvíksverkætlanin”
- **Lægri áseyðatal --> Fleiri lomb**




Endurbøting – verkætlan: “LENDISBATI”

- at fyribýrgja jarðrivi, bøta um lívmargfeldið og endurbøta mó- og vátlandir til frama fyri kolevnisupptøku. .
- Stovnur: Tjóðsavnið
- Fígging: Aage V. Jensen og NMR



Skriðjan á Kalsoynni

- Jarðeigarar + Landgræðsla + Tjóðsavnið + onnur
- Meira vitan
- Menna hóskandi endurbætningar átök
- Næmingar – feltarbeiðið



Viðarvøkstur

- *Játtan til viðarvøkstur* 800.000 DKK
- Endamál er at stuðla viðarvøkstri til tess at fríðka um lendi, skapa lívd og rekreativ økir, umframt at verja ímóti jarðarmáan
- 25 skógfriðað øki í Føroyum
- Føroyskir bøndur gróðurseta ikki stórvegis



Ringbúskapur

- Ullamóttøka – fryribyrgja burturblaking/brenning
 - Savna, skilja, pakka, 35 t (~50 %).
 - Fígging: 200.000 DKK
 - Økja um nýtsluna av ull – local production – pure wool popular!
- Móttøka av seyðaskinum (privat).
 - Fund: 200.000 DKK. Export and import
- *Burðardygt?*



Samannamtikið

- Nakrir bóndir taka lut í verkætlanum um náttúru og umhvørvi
- Flest allar verkætlanirnar eru rættliga nýggjar
- Lendisbati – einasta verandi verkætlan fyri bóndir
- Vaksandi áhugi...



FRAMTÍÐIN - tilmæli

- BST og US samd um at fara at samstarva um gera føroyska landbúnaðin meira umhvørvis-, náttúru- og veðurlagsvinarligt
- Í felag varpa meira ljós á fyrimunirnar sum eru fyri bóndan tá
 - Bitið verður optimerað/broytt – økt framleiðsla úrslit!
 - Útpeika og verja serstaka náttúru og verja matjørð
- Inspiration from *Loftslagsvænn landbúnaður*
www.loftslagsvaennlandbunadur.is



A photograph of a rocky hillside covered in green vegetation and tall, thin, white flower spikes under a clear blue sky. The word "Tak" is overlaid in large white text.

Tak!